










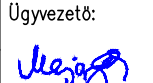





Tervezendő kerékpáros nyom kijelölés vége  
3616 j. út 1+913kmsz.  
Csatlakozik Tarcál-Bodrogkeresztúr  
kerékpáros nyomhoz

Tervezendő kerékpáros nyom kijelölés kezdete  
(kerékpározásra alkalmas kisforgalmú út)  
3616 j. út 3+153 kmsz.

**Jelmagyarázat:**

-  Meglévő kerékpáros létesítmény
-  tervezendő elválasztás nélküli gyalog- és kétirányú kerékpárút
-  tervezendő kétirányú 2x1 haladósávú kerékpárút
-  tervezendő kerékpáros nyom felfestés
-  tervezendő kerékpározásra alkalmas kisforgalmú út
-  UVATERV Zrt. által tervezett egyoldali kétirányú kerékpárút
-  UVATERV Zrt. által tervezett kerékpáros nyom felfestés
-  UVATERV Zrt. által tervezett egyoldali elválasztás nélküli gyalog és kerékpárút
-  UVATERV Zrt. által tervezett lakóutca burkolás
-  UVATERV Zrt. által tervezett kerékpározásra alkalmas kisforgalmú út

 <b>"KÖZMŰTERV-M'93" Kft.</b> 4400 NYREGYHÁZA, Selyem u. 21/B. I/1. Tel.: 42-437-201 info@kozmuterm93.hu MérműkamaraI nysz.: C-15-000126	Munka megnevezése:	Törzsszám:		
	Kerékpárút hálózat kialakítása a Hegyalján Tokaj és Bodrogkeresztúr kerékpárforgalmi hálózat fejlesztése Útépítési és vízpépítési tervfejezet kiviteli terve	545/19		
Rajz megnevezése: Tokaj és Bodrogkeresztúr kerékpárforgalmi hálózat fejlesztése Átnézeti helyszínrajz	Kelt:	2020.08.04.		
	Méretarány:	1:4000		
	Tervfajta:	K.T.		
Ügyvezető:  <b>Major Gabriella</b>	Vezető-tervező: Név:  Eng. szám: RE-K/15-0229 <b>ifj. Major Ferenc</b>	Tervező: Név:  Eng. szám: KE-K/15-0748 <b>Korcsmáros R.</b>	Tervező munkatárs:  <b>Urbán Roland</b>	Rajzszám: A-1.2

Ez a terv az érvényes jogszabályok alapján szerzői jogvédelem alatt áll. A jogtulajdonos engedélye nélkül felhasználni, másolni, módosítani TILOS!