



SZABOLCS-SZATMÁR-BEREG MEGYEI
KORMÁNYHIVATAL

Iktatószám: SZ/83/03171-1/2016.

Ügyintéző: Hevesi István

Telefon: (42)-594-121

Tárgy : Ajánlás vadászterület határára

Hív.sz.: -

Mell.: 1 db átnézetű térkép

1 db térképkivonat (M=1: 50 000)

A J Á N L Á S

A Szabolcs-Szatmár-Bereg Megyei Kormányhivatal hivatalból ajánlást tesz közzé hirdetményi úton a 15-850450-111 kódszámú vadászterület határára, a 2017.03.01-től- 2037.02.28-ig tartó üzemtervi ciklusra az alábbiak szerint:

A térképmellékleten vastag és folytonos vonallal jelölt vadászterület szöveges határleírása a következő:

(az óramutató járásával egyező körbejárási iránnyal:)

A határleírás kiinduló pontja Tisza folyó közúti hídja Tokajnál. Innen a határvonal a Tisza folyó sodorvonalát követve folyásiránnyal szemben a Timár és Rakamaz települések közigazgatási határáig halad. A közigazgatási határon, majd a Rakamaz 0119/8 helyrajzi számú földúton a határvonal keleti irányban a Rakamaz 0123 helyrajzi számú csatornáig halad. A csatornán a határvonal délnek fordul és a Rakamaz 0125/3 helyrajzi számú földútig halad. A határvonal Rakamaz 0125/3 helyrajzi számú földút vonalát követve keleti, majd déli irányban folytatódik és a Rakamaz 0126 helyrajzi számú árkot elérve, illetve azon keleti irányban haladva a Rakamaz és Timár települések közötti műútig tart. A műúton a határvonal déli irányban Rakamaz belterületén halad a Kossuth, Bocskai és Rákóczi utcákon a belterület határáig. Itt a határvonal a Rakamaz 0157 helyrajzi számú földúton északi irányban, majd a Rakamaz 0155 helyrajzi számú földúton keleti irányban folytatódik. A Rakamaz 0150 helyrajzi számú földúton déli irányban a Rakamaz 0166 helyrajzi számú műútig halad. A műúton északkeleti irányban halad a határvonal a Timár 076 helyrajzi számú útig, majd ezen halad délkeleti irányban és folytatódik keleti irányban a Rakamaz 0169 helyrajzi számú úton a Timár 080 helyrajzi számú útig. Ezen az úton halad a határvonal déli irányban a Timár-Balsa közigazgatási határig. A határvonal innen a Timár-Balsa közigazgatási határarkon halad déli irányban, majd folytatódik a Timár 082, 094 helyrajzi számú úton, majd a Rakamaz 026/26 helyrajzi számú ingatlanon keleti irányban halad a határvonal. A Timár-Balsa-Rakamaz település közigazgatási határainak találkozási pontját elérve - megtörés nélkül - a Rakamaz-Balsa közigazgatási határon folytatódik a határvonal a Rakamaz 033 helyrajzi számú útig. A Rakamaz 033 helyrajzi számú úton a határvonal déli irányban, majd a Rakamaz 035, illetve Gávavencsellő 0278 helyrajzi számú úton délkeleti irányban a műútig tart a határvonal. A műúton a határvonal déli irányban – Nyirtelek-Varjúlaposon át – a vasútvonalig halad. A vasútvonalon Rakamaz irányában a Tiszanagyfalu és Tiszaeszlár települések közigazgatási határáig halad a határvonal. Innen a határvonal nyugati irányban a közigazgatási határárok, illetve határfasor a Tiszanagyfalu 056 és alátörései, 059, 064/12, 064/10 helyrajzi számú ingatlanok déli szegélyén, a 098 helyrajzi számú földúton, a 0114 és alátörései, 0115 helyrajzi számú ingatlan déli szegélyén a Tiszaeszlár 0119 helyrajzi számú földútig. A Tiszaeszlár

0119 helyrajzi számú földúton déli irányban, a Tiszaeszlár 0113/45-/54 ingatlanok északi szegélyén lévő árkon nyugati irányban, a Tiszaeszlár 0107 helyrajzi számú földúton déli irányban, majd a Tiszaeszlár 0113/41-44 helyrajzi számú ingatlanok északi szegélyén ismét nyugati irányban a Tiszaeszlár és Tiszanagyfalu közötti műútig halad a határvonal. A műúton Tiszaeszlár irányában halad a határvonal, majd a Tiszaeszlár 064 és 043 helyrajzi számú úton északnyugatnak tart. Tokaj és Tiszaeszlár települések közigazgatási határát elérve a határvonal a közigazgatási határvonalat a holtág mentén, nyugati irányban követve a Tisza folyó sodorvonaláig halad. A Tisza folyó sodorvonalán a határvonal északi irányban halad, ahol a tokaji hídnál eléri a határleírás kiindulási pontját.

A vadászterület becsült mérete: 6229 ha

Az ajánlással érintett vadászterülettel szomszédos lejáró üzemtervű vadászterületek kódszámai a csatolt térképmellékleten szerepelnek.

Az 1996. évi LV. törvény (Vtv.) 11/A. § (4) alapján, a vadászati hatóság az ajánlást a hirdetőtábláján, és elektronikus tájékoztatásra szolgáló honlapján legalább harminc napra hirdetmény formájában közzéteszi. A vadászati hatóság kezdeményezi minden érintett település önkormányzatának hirdetőtábláján, illetve elektronikus tájékoztatásra szolgáló honlapján a hirdetmény formájában való közzétételt, amelyet az önkormányzat tájékoztató jelleggel legalább harminc napra közzétesz.

A Vtv 11/A. § (5) bekezdése alapján az ajánlással érintett vadászterület földtulajdonosa az ajánlásra

- a) a vadászterület határaival kapcsolatos módosító javaslatot, illetve
- b) új vadászterület kialakítását célzó javaslatot [az a) és b) pont a továbbiakban együtt: **módosító javaslat**]

nyújthat be a vadászati hatósághoz a hatályos vadgazdálkodási üzemtervi ciklus utolsó vadászati évének május 15. napjáig.

- A földtulajdonos a módosító javaslatot **egyedül**, vagy **más földtulajdonossal együtt** is benyújthatja.
- A módosító javaslatot a 8. §-ban és a 19. § (2) bekezdésében meghatározott feltételek figyelembevételével lehet benyújtani, azzal, hogy **legalább háromszáz hektár, egybefüggő, vadászterületnek minősülő területre** vonatkozhat, amely terület legfeljebb egyharmada más, nem a módosító javaslatot benyújtó földtulajdonos(ok) tulajdonában is lehet.
- Az e § előírásainak megfelelő módosító javaslat befogadásáról a vadászati hatóság 10 napon belül végzéssel dönt. A **vadászati hatóság** módosító javaslat befogadásáról szóló **döntésével szemben** jogorvoslati kérelemmel a vadászterület határát megállapító döntéssel szemben benyújtott **fellebbezéssel** lehet élni.
- Ha a vadászati hatóság ajánlásában szereplő vadászterület határára nem érkezik érvényes módosító javaslat, a vadászati hatóság a vadászterület határának megállapítására vonatkozó szabályok szerint hivatalból megállapítja a vadászterület határát.

A 79/2004. (V. 4.) FVM rendelet (Vhr.) 7. § (1) bekezdése alapján a Vtv. 11/A. § (5) bekezdésében meghatározott módosító javaslatot ahhoz a vadászati hatósághoz kell benyújtani, amelyik az ajánlást tette.

- Ha a módosító javaslatot benyújtó tulajdonos nem személyesen tesz jognyilatkozatot, képviseletéről a Polgári Törvénykönyv képviseleti jogra vonatkozó rendelkezéseinek megfelelő és a Vhr. 15. számú mellékletben meghatározott adattartalommal kiállított írásbeli meghatalmazás útján gondoskodhat.
- A meghatalmazás a 9. § (3) bekezdésében meghatározott, a tulajdonjog igazolására elfogadható dokumentumok valamelyikével együtt érvényes.
- Állami tulajdonú földterület esetén a vadászati joggal kapcsolatos eljárásokban meghatalmazásnak minősül a vagyonkezelési szerződésbe foglalt, vadászati joggal összefüggő képviseletre vonatkozó meghatalmazás, amely a meghatalmazott által bemutatott, a képviselettel érintett állami földterületek listájával együtt érvényes.
- A módosító javaslattal érintett ingatlan esetében, ha az ingatlanak több tulajdonosa van, érvényes jognyilatkozatot csak egy személy tehet. A tulajdonostársak képviseletükről tulajdoni hányaduk arányában számított szótöbbséggel határoznak.
- (6) Ha a földtulajdonos más földtulajdonossal együtt nyújt be módosító javaslatot a vadászati hatósághoz, a módosító javaslatban meg kell nevezni a módosító javaslat kapcsolattartóját (a továbbiakban: meghatalmazott kapcsolattartó).

A vadászati hatósághoz benyújtott módosító javaslatnak tartalmaznia kell:

- a) a módosító javaslatot benyújtó személy vagy a meghatalmazott kapcsolattartó teljes bizonyító erejű magánokiratba foglalt nyilatkozatát arra vonatkozóan, hogy a módosító javaslat **melyik ajánlásban szereplő – kódszámokkal megjelölt – vadászterületeket érinti;**
- b) a módosító javaslattal érintett földterület határleírását;
- c) a módosító javaslattal érintett földterület **legalább 1:25000 méretarányú topográfiai térképi megjelenítését, feltüntetve az ajánlással érintett vadászterület határvonalát;**
- d) a módosító javaslattal érintett földterületnek az ingatlanügyi hatóság által papíralapon vagy elektronikus adathordozón kiadott **helyrajzi számait és annak területi kiterjedését hektárban, valamint a földtulajdonosok nevét és tulajdoni hányadát;**
- e) a módosító javaslatot benyújtó személy vagy a meghatalmazott kapcsolattartó nyilatkozatát arról, hogy a tulajdonában, illetve a képviselt személyek tulajdonában lévő **földterület milyen százalékos arányban áll a módosító javaslattal érintett teljes földterülettel;**
- f) a módosító javaslatot benyújtó személy vagy a meghatalmazott **kapcsolattartó nevét és elérhetőségét.**

A módosító javaslat térképi megjelenítése és szöveges határleírása közötti eltérés esetén a szöveges határleírás tekintendő irányadónak.

Ha a vadászati hatóság ajánlásában szereplő vadászterület határára nem érkezik érvényes módosító javaslat, a vadászati hatóság a vadászterület határának megállapítására vonatkozó szabályok szerint hivatalból megállapítja a vadászterület határát.


A hirdetmény kifüggesztésének napja: 2016. március 31. *(legalább 30 nap, melybe a kifüggesztés és a levétel napja nem számít bele.)*

A hirdetmény levételének napja: 2016. május 02.

Az ajánlással szemben fellebbezésnek helye nincs.


Tájékoztatom, az ajánlással érintett vadászterület földtulajdonosait, hogy az ajánlással kapcsolatos iratokba a Szabolcs-Szatmár-Bereg Megyei Kormányhivatal Élelmiszerlánc-biztonsági és Földművelésügyi Főosztály Földművelésügyi Osztályán ügyfélfogadási időben (hétfő-csütörtök: 8:00-16:00, péntek: 8:00-14:00) betekinhet.

Nyíregyháza, 2016. március 29.



**Szervezeti
aláíró
tanúsítvány**

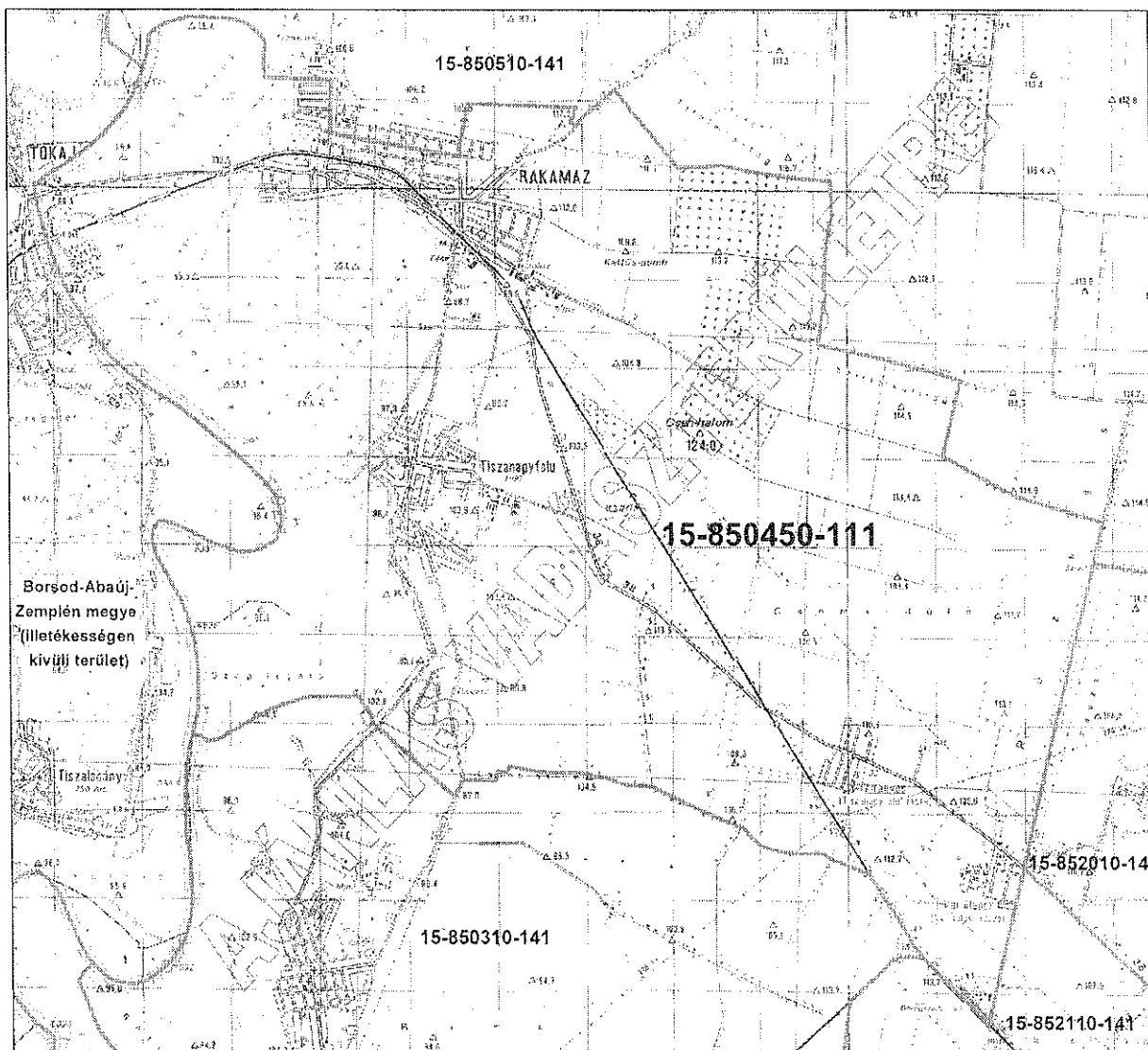
Digitálisan aláírta: Szervezeti
aláíró tanúsítvány
DN: c=HU, l=Nyíregyháza,
o=Szabolcs-Szatmár-Bereg
Megyei Kormányhivatal,
serialNumber=DO20141202-1DO
5, cn=Szervezeti aláíró
tanúsítvány, postalCode=4400,
street=Hősök tere 5.
Dátum: 2016.03.31 09:28:11
+02'00'





SZABOLCS-SZATMÁR-BEREG MEGYEI
KORMÁNYHIVATAL

TÉRKÉPVÁZLAT
vadászterületi ajánláshoz
M=1: 50 000



Nyíregyháza, 2016.március 29.




Kozma Péter
kormány megbízott

**Szervezeti
aláíró
tanúsítvány**

Digitálisan aláírta: Szervezeti aláíró tanúsítvány
DN: c=HU, l=Nyíregyháza, o=Szabolcs-Szatmár-Bereg Megyei Kormányhivatal, serialNumber=DO20141202-1DO5, cn=Szervezeti aláíró tanúsítvány, postalCode=4400, street=Hősök tere 5.
Dátum: 2016.03.31 09:28:54 +02'00'

Élelmiszerlánc-biztonsági és Táplálékellátásügyi Főosztály
4400 Nyíregyháza, Keltető u. L. P.I. 304. Telefon: 42/508-300 Fax: 42/594-127
E-mail: szabolcs@neh.gov.hu Honlap: www.kormanyhivatal.hu

